

## INFORMATION SUR LES TERRAINS DE CAMPING

Sites de campement	Lieu	Prix	Renseignements généraux/Règlements
<b>Parc Lobies</b>	P.O. Box 850, 20 Hannah Street, Walkerton, Ontario N0G 2V0 Tél : 519-881-3435	Sites non aménagés : <ul style="list-style-type: none"> <li>• 20 \$ par jour</li> <li>• 110 \$ par semaine</li> <li>• 400 \$ par mois</li> </ul> Camping de groupe : <ul style="list-style-type: none"> <li>• 120 \$ par nuit</li> </ul>	<ul style="list-style-type: none"> <li>• Les heures de couvre-feu dans le parc sont de 2300 à 0800 h.</li> <li>• L'heure de départ du site de campement est 1100 h; l'heure d'enregistrement est 1400 h.</li> <li>• Les campeurs doivent laisser leurs sites respectifs propres et en ordre et tous les animaux de compagnie doivent être attachés et/ou en laisse en tout temps.</li> <li>• Les feux de camp doivent être contrôlés dans un foyer et supervisés en tout temps. Tous les feux doivent être éteints avant 0100 h.</li> </ul>
<b>Terrain de camping Rotary Riverside</b>	416 Water Street, Paisley, Ontario N0G 2N0 Tél : 519-353-5575	Contactez le terrain de camping pour obtenir les prix des sites de campement et leur disponibilité.	
<b>Aire de conservation McBeath</b>	9 km en amont du village de Paisley le long de la rivière Saugeen. Tél : 519-353-5142 Courriel : kempwelch@bmts.com	Contactez le groupe Friends of McBeath pour obtenir les prix des sites de campement et leur disponibilité.	<ul style="list-style-type: none"> <li>• Les sites de campement de groupe et de famille sont disponibles pour 75 personnes.</li> <li>• Ce site n'est disponible que par voie d'eau. Il n'est pas disponible par voiture.</li> <li>• Les contenants de verre sont interdits dans l'aire de conservation.</li> </ul>
<b>Aire de conservation des falaises de la Saugeen</b>	132 Saugeen Bluffs Rd, 8 km au nord de Paisley sur Chemin Bruce no 3. Tél : 519-364-1255	Sites non aménagés : <ul style="list-style-type: none"> <li>• 27 \$ par jour</li> <li>• 165 \$ par semaine</li> </ul> Camping de groupe : <ul style="list-style-type: none"> <li>• 4.50 \$ par personne par nuit</li> </ul>	<ul style="list-style-type: none"> <li>• Il existe plus de 200 sites de campement spacieux dans l'aire de conservation.</li> <li>• Le terrain de camping figure deux abris de pique-nique, des aires de lavage, un magasin et une pataugeoire.</li> <li>• L'aire de conservation figure un réseau de sentiers entièrement aménagé.</li> <li>• L'alcool est interdit dans le parc la fin de semaine de mai (Fête des Patriotes).</li> <li>• Il est interdit aux campeurs d'apporter leur propre bois de chauffage.</li> </ul>
<b>Terrain de camping Hidden Valley</b>	RR 5, Paisley, Ontario N0G 2N0 Tél : 519-353-4100	Contactez le terrain de camping pour obtenir les prix des sites de campement et leur disponibilité.	

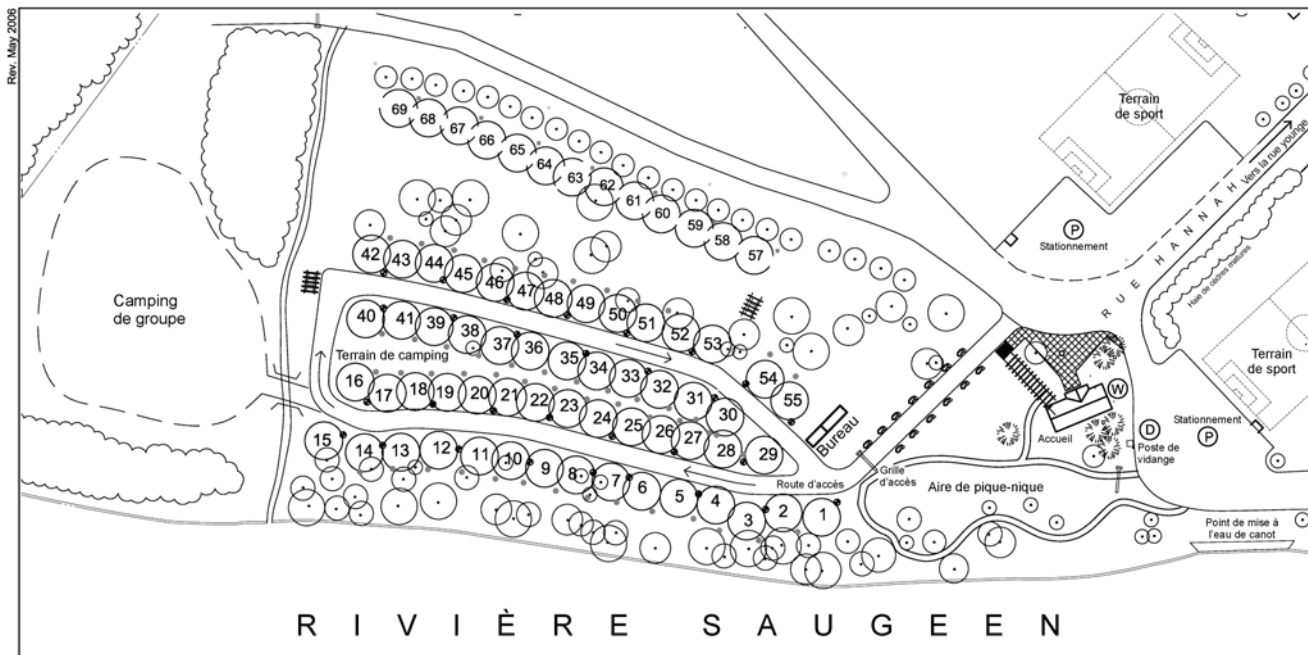


Figure D-1 Terrain de camping Lobies

*Nota.* Tiré de *Lobies Campground* par Municipality of Brockton. Extrait le 27 mars 2009 sur le site <http://town.walkerton.on.ca/Municipality/Lobies.html>

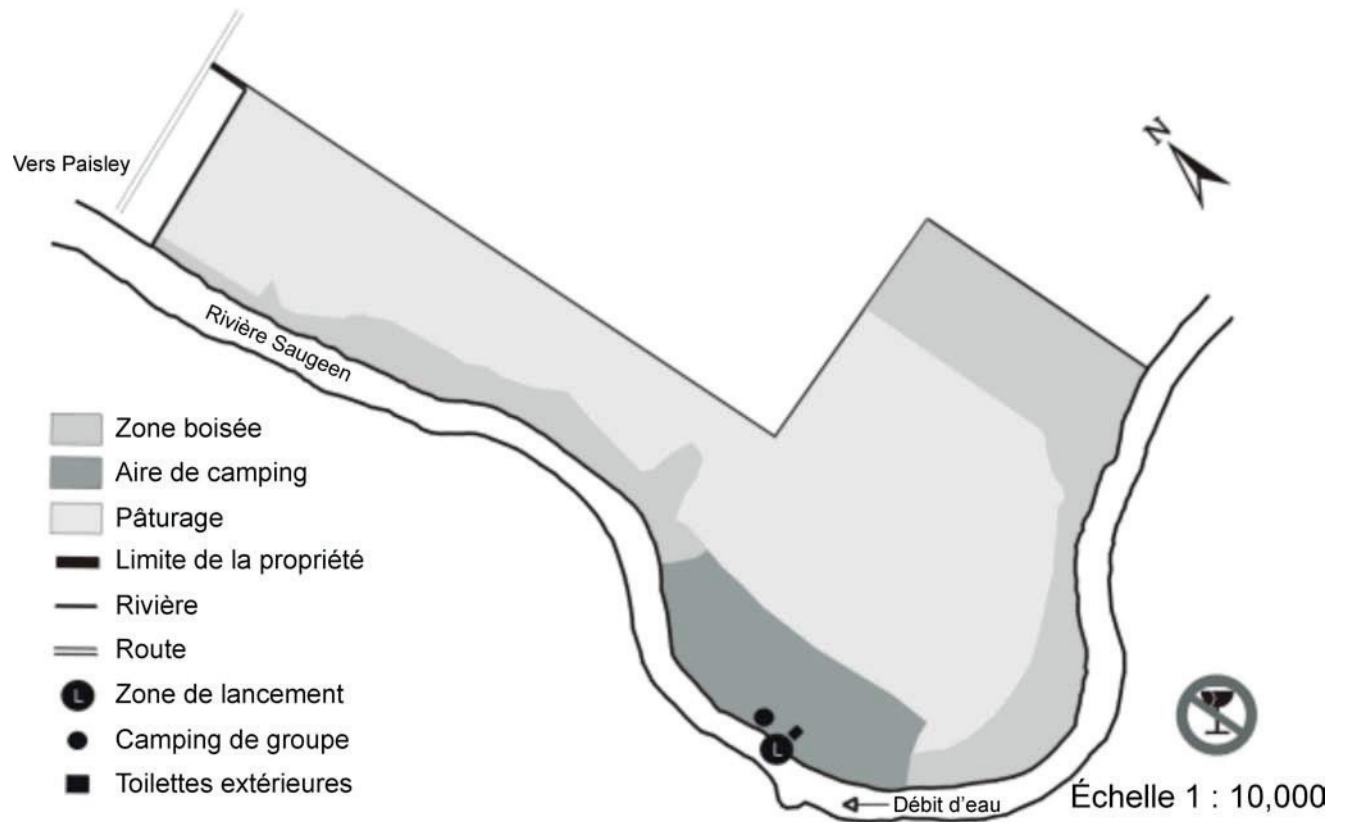


Figure D-2 Carte de l'aire de conservation McBeath

Nota. Tiré de *McBeath Conservation Area* par Saugeen Conservation.  
Extrait le 27 mars 2009 du site <http://www.svca.on.ca/ca-mcbeath.htm>

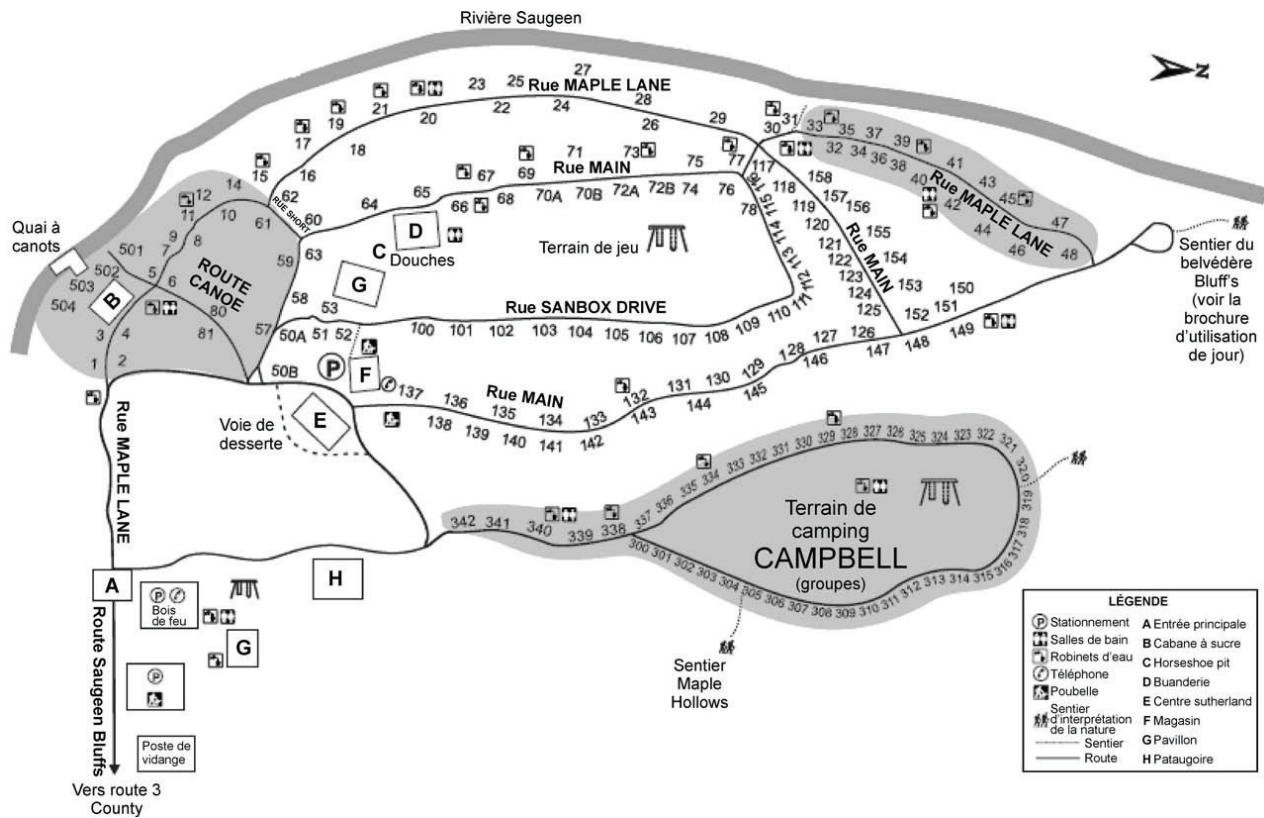


Figure D-3 Carte du terrain de camping de l'aire de conservation des falaises de la Saugeen

Nota. Tiré de Campsite Map par Saugeen Conservation. Extrait le 27 mars 2009 du site <http://www.svca.on.ca/ca-bluffs2b.htm>

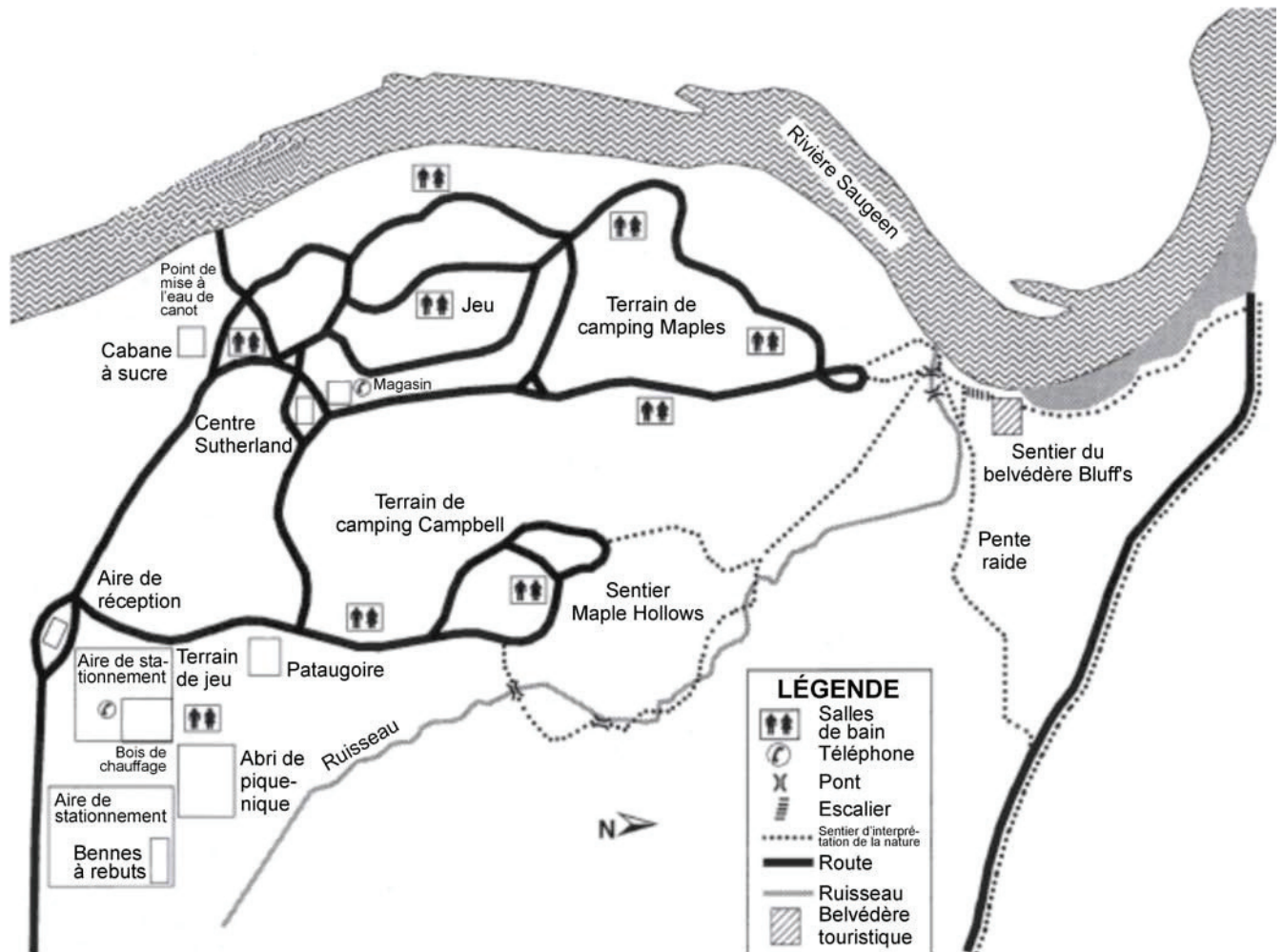


Figure D-4 Carte du réseau de sentiers de l'aire de conservation des falaises de la Saugeen  
 Nota. Tiré de *Trail Map* par Saugeen Conservation. Extrait le 27 mars 2009 du site <http://www.svca.on.ca/ca-bluffs4.htm>

CETTE PAGE EST INTENTIONNELLEMENT LAISSÉE EN BLANC